

U Zone urbaine

Ua Centre historique du village

Ub Quartiers récents desservis par le collectif d'assainissement

Uc Quartiers récents non desservis

AU Zone à urbaniser

AUa Zone réservée aux équipements et espaces publics et aux logements sociaux

AUb Zone d'habitat raccordée à l'assainissement collectif, à densité variable et à urbaniser sous forme de lotissements ou de logements groupés

AUc Zone d'habitat peu dense

AUxo Zone d'urbanisation différée (cos nul)

AUx1o Zone industrielle réservée aux activités de transformation des produits de la carrière

AUx2o Zone d'activité économique de la communauté de communes

N Zone naturelle


N Zone naturelle à préserver pour l'intérêt de ses milieux naturels et ses paysages

Nca Zone naturelle où les carrières sont autorisées

Nlo Zone naturelle destinées aux installations de loisirs

A Zone à vocation agricole

Ap Zone agricole à forte sensibilité paysagère où toute construction est interdite



Espace boisé classé










Emplacement réservé



Zone inondable

Composantes patrimoniales à préserver

	Croix
	Arbres
	Haies
	Mares
	Jardins, parcs et bois
	Mur de clôture remarquable

 Bâtiment agricole pouvant être transformé en habitation

Liste des emplacements réservés

- 1 Logements sociaux, espaces et équipements publics
- 2 Allées piétonnes
- 3 Allée piétonne, logements sociaux, espaces et équipements publics
- 4 Allée piétonne
- 5 Place publique
- 6 Espaces et équipements publics
- 7 Aménagement du carrefour RD.71 x RD.118
- 8 Allée piétonne

COMMUNE DE SAINT-PAPOUL

P . L . U

PLAN LOCAL D'URBANISME

CONTRÔLE DE LEGALITE

Prescrit le: 12.12.2002

Arrêté le:

Approuvé le: 15 AVR. 2008
16 DEC. 2008

23 DEC. 2008

DDE 11 - PREFET

4.2 . PLAN DE ZONAGE

DECEMBRE 2008

ECEP / 5 RUE MIREPOIX 31000 TOULOUSE